



A TELECOM

TLC 1085

Prefettura di Viterbo

Ufficio Territoriale del Governo

Gabinetto

Protezione Civile, Difesa Civile e Coordinamento del Soccorso Pubblico

Viterbo, 13/12/2022

ALLA PROVINCIA DI VITERBO
-Settore Tecnico
-Settore Ambiente
provinciavt@legalmail.it VITERBO

ALLA QUESTURA DI VITERBO
gab.quest.vt@pecps.poliziadistato.it VITERBO

AL COMANDO PROVINCIALE
CARABINIERI DI
vtv23481@pec.carabinieri.it VITERBO

AL COMANDO PROVINCIALE
GUARDIA DI FINANZA DI
vt0500000p@pec.gdf.it VITERBO

AL COMANDO PROVINCIALE
VIGILI DEL FUOCO DI
com.salaop.viterbo@cert.vigilfuoco.it VITERBO

AL COMANDO SEZIONE POLIZIA
STRADALE DI VITERBO
sezpolstrada.vt@pecps.poliziadistato.it VITERBO


ALLA A.S.L. di VITERBO
Rischio Clinico Area Emergenza
prot.gen.asl.vt.it@legalmail.it
alessandro.menghini@pec.it VITERBO

ARES - 118 CENTRALE OPERATIVA
coresnordri@ares118.it
FAX: 06/53082901 VITERBO

ALLA C.R.I. - SEDE DI VITERBO
cl.viterbo@cert.cri.it VITERBO

ALLA REGIONE LAZIO - AREA GENIO CIVILE DI VITERBO
geniocivilelazonord@regione.lazio.legalmail.it

ALL'ANAS - COMPARTIMENTO VIABILITA' PER IL LAZIO
anas.lazio@postacert.stradeanas.it ROMA





Prefettura di Viterbo

Ufficio Territoriale del Governo

Gabinetto

Protezione Civile, Difesa Civile e Coordinamento del Soccorso Pubblico

ALLA SOCIETÀ AUTOSTRADA TIRRENICA p.A.
DIREZIONE GENERALE **ROMA**
autostradatirrenica@pec.tirrenica.it
satlavorisrl@cmbcarpipec.it

SALA RADIO DI **ROSIGNANO MARITTIMO**
FAX **0586/784322**
salaradio@sat.autostrade.it

AI CONSORZI DI BONIFICA **LORO SEDI**
cbln@pec.cbln.it
consorzioetruriameridionalesabina@pec.it
consorzioeverenera@pec.it

ALL'ENEL **VITERBO**
daniele.malagigi@e-distribuzione.com

ALLA TELECOM
avvisi.meteo@pec.telecomitalia.it
stefano.zuliani@telecomitalia.it

ALL'UFFICIO SCOLASTICO REGIONALE PER IL LAZIO
UFFICIO X-AMBITO TERRITORIALE DI **VITERBO**
uspvt@postacert.istruzione.it

E, p.c.

ALLA PRESIDENZA DEL CONSIGLIO DEI MINISTRI
DIPARTIMENTO PROTEZIONE CIVILE **ROMA**
protezionecivile@pec.governo.it

OGGETTO: Attività di prevenzione connesse al rischio meteo-idro

Si trasmette la nota n. 1263637 del 13/12/2022 pervenuta dall' Agenzia Regionale di Protezione Civile, richiamando la particolare attenzione su quanto in essa contenuto

IL VICE PREFETTO AGGIUNTO
(Mecchia)

N. 263637 del 13/12/2022

REGIONE LAZIO - CENTRO FUNZIONALE REGIONALE - N. 263637-13-12-2022



REGIONE
LAZIO



REGIONE LAZIO - AGENZIA REGIONALE DI PROTEZIONE CIVILE

CENTRO FUNZIONALE REGIONALE

N.verde 800.276570 | centrofunzionale@regione.lazio.it

SALA OPERATIVA REGIONALE

N.verde 803.555 | sor@regione.lazio.it

ALLERTAMENTO DEL SISTEMA DI PROTEZIONE CIVILE REGIONALE

(Direttiva PCM 27/02/2004)

Si comunica che:

Il documento "Previsione Sinottica e QPF" emesso dalla Presidenza del Consiglio dei Ministri - Dipartimento della Protezione Civile in data 13/12/2022 riporta una previsione di:


precipitazioni sparse, anche a carattere di rovescio su tutte le aree di allerta della Regione, con quantitativi cumulati deboli o puntualmente moderati.

Tenuto conto altresì delle caratteristiche spazio-temporali delle precipitazioni previste e della loro intensità, dello stato di saturazione dei suoli e dei livelli dei corsi d'acqua, nonché delle indicazioni rese disponibili dai presidi territoriali e dalla modellistica idrologica ed idraulica, della suddivisione del territorio regionale in Zone di Allerta,

il Centro Funzionale Regionale ha effettuato la valutazione dei Livelli di Allerta/Criticità, riportata nelle seguenti tabelle, con validità dal primo mattino di domani, 14/12/2022 e per le successive 9 - 12 ore.

Si invitano pertanto gli Enti destinatari ad attivare le fasi operative previste dalla propria pianificazione di Protezione Civile ed adottare tutti gli adempimenti di competenza in relazione ai seguenti Livelli di Allerta (di cui alle "Direttive sul sistema di Allertamento per il rischio meteo, idrogeologico ed idraulico ai fini di protezione civile della Regione Lazio", approvate con DGR N° 865 del 26 Novembre 2019).

13





ALLERTA PER CRITICITA' IDROGEOLOGICA ED IDRAULICA

Valutazioni per OGGI, 13/12/2022		Valutazioni per OGGI, 13/12/2022			
		ZONA DI ALLERTA	ALLERTA/CRITICITA' IDROGEOLOGICA	ALLERTA/CRITICITA' IDROGEOLOGICA PER TEMPORALI	ALLERTA/CRITICITA' IDRAULICA
	A	VERDE	VERDE	VERDE	
	B	VERDE	VERDE	VERDE	
	C	VERDE	VERDE	VERDE	
	D	VERDE	VERDE	VERDE	
	E	VERDE	VERDE	VERDE	
	F	VERDE	VERDE	VERDE	
	G	VERDE	VERDE	VERDE	


Valutazioni per DOMANI, 14/12/2022		Valutazioni per DOMANI, 14/12/2022			
		ZONA DI ALLERTA	ALLERTA/CRITICITA' IDROGEOLOGICA	ALLERTA/CRITICITA' IDROGEOLOGICA PER TEMPORALI	ALLERTA/CRITICITA' IDRAULICA
	A	GIALLO	VERDE	VERDE	
	B	GIALLO	VERDE	VERDE	
	C	GIALLO	VERDE	VERDE	
	D	GIALLO	VERDE	VERDE	
	E	GIALLO	VERDE	VERDE	
	F	GIALLO	VERDE	VERDE	
	G	GIALLO	VERDE	VERDE	

	Assenza di fenomeni significativi prevedibili
	Ordinaria criticità idrogeologica
	Ordinaria criticità idrogeologica per temporali
	Ordinaria criticità idraulica
	Moderata criticità idrogeologica
	Moderata criticità idrogeologica per temporali
	Moderata criticità idraulica
	Elevata criticità idrogeologica
	Elevata criticità idraulica

ZONE DI ALLERTA	
A	BACINI COSTIERI NORD
B	BACINO MEDIO TEVERE
C	APPENNINO DI RIETI
D	BACINI DI ROMA
E	ANIENE
F	BACINI COSTIERI SUD
G	BACINO DEL LIRI

Per ogni emergenza si farà riferimento alla Sala Operativa Regionale al numero 803 555.

Bollettini e Allertamenti consultabili online alla pagina <https://protezionecivile.regione.lazio.it/bollettini-allertamenti>



IL DIRETTORE
AGENZIA REG. DI PROTEZIONE CIVILE
Carmelo Tulumello





La descrizione dei possibili effetti al suolo è contenuta nella seguente tabella:

TABELLA DELLE ALLERTE E DELLE CRITICITA' METEO-IDROGEOLOGICHE E IDRAULICHE				
Allerta	Criticità		Scenario di evento	Effetti e danni
Nessuna allerta	Assenza di fenomeni significativi prevedibili		Assenza di fenomeni significativi prevedibili, anche se non è possibile escludere a livello locale: - (in caso di rovesci e temporali) fulminazioni localizzate, grandinate e isolate raffiche di vento, allagamenti localizzati dovuti a difficoltà dei sistemi di smaltimento delle acque meteoriche e piccoli smottamenti; - caduta massi.	Eventuali danni puntuali.
Gialla	Ordinaria	Idrogeologica	Si possono verificare fenomeni localizzati di: - erosione, frane superficiali e colate rapide di detriti o di fango in bacini di dimensioni limitate; - ruscellamenti superficiali con possibili fenomeni di trasporto di materiale; - innalzamento dei livelli idrometrici dei corsi d'acqua minori, con inondazioni delle aree limitrofe, anche per effetto di criticità locali (tombature, restringimenti, occlusioni delle luci dei ponti, ecc); - scorrimento superficiale delle acque nelle strade e possibili fenomeni di rigurgito dei sistemi di smaltimento delle acque piovane con tracimazione e coinvolgimento delle aree urbane depresse. Caduta massi. Anche in assenza di precipitazioni , si possono verificare occasionali fenomeni franosi anche rapidi legati a condizioni idrogeologiche particolarmente fragili, per effetto della saturazione dei suoli.	Occasionale pericolo per la sicurezza delle persone con possibile perdita di vite umane per cause incidentali. Effetti localizzati: - allagamenti di locali interrati e di quelli posti a pian terreno lungo vie potenzialmente interessate da deflussi idrici; - danni a infrastrutture, edifici e attività agricole, cantieri, insediamenti civili e industriali interessati da frane, colate rapide o dallo scorrimento superficiale delle acque; - temporanee interruzioni della rete stradale e/o ferroviaria in prossimità di impluvi, canali, zone depresse (sottopassi, tunnel, avvallamenti stradali, ecc.) e a valle di porzioni di versante interessate da fenomeni franosi; - limitati danni alle opere idrauliche e di difesa delle sponde, alle attività agricole, ai cantieri, agli insediamenti civili e industriali in alveo.
		Idrogeologica per temporali	Lo scenario è caratterizzato da elevata incertezza previsionale. Si può verificare quanto previsto per lo scenario idrogeologico, ma con fenomeni caratterizzati da una maggiore intensità puntuale e rapidità di evoluzione, in conseguenza di temporali forti . Si possono verificare ulteriori effetti dovuti a possibili fulminazioni, grandinate, forti raffiche di vento.	Ulteriori effetti in caso di fenomeni temporaleschi: - danni alle coperture e alle strutture provvisorie con trasporto di materiali a causa di forti raffiche di vento; - rottura di rami, caduta di alberi e abbattimento di pali, segnaletica e impalcature con conseguenti effetti sulla viabilità e sulle reti aeree di comunicazione e di distribuzione di servizi (in particolare telefonia, elettricità); - danni alle colture agricole, alle coperture di edifici e agli automezzi a causa di grandinate; - innesco di incendi e lesioni da fulminazione.
		Idraulica	Si possono verificare fenomeni localizzati di: - incremento dei livelli dei corsi d'acqua maggiori, generalmente contenuti all'interno dell'alveo. Anche in assenza di precipitazioni , il transito dei deflussi nei corsi d'acqua maggiori può determinare criticità.	- danni alle colture agricole, alle coperture di edifici e agli automezzi a causa di grandinate; - innesco di incendi e lesioni da fulminazione.
Arancione	Moderata	Idrogeologica	Si possono verificare fenomeni diffusi di: - instabilità di versante, localmente anche profonda, in contesti geologici particolarmente critici; - frane superficiali e colate rapide di detriti o di fango; - significativi ruscellamenti superficiali, anche con trasporto di materiale, possibili voragini per fenomeni di erosione; - innalzamento dei livelli idrometrici dei corsi d'acqua minori, con fenomeni di inondazione delle aree limitrofe, anche per effetto di criticità locali (tombature, restringimenti, occlusioni delle luci dei ponti, etc.). Caduta massi in più punti del territorio. Anche in assenza di precipitazioni , si possono verificare significativi fenomeni franosi anche rapidi legati a condizioni idrogeologiche particolarmente fragili, per effetto della saturazione dei suoli.	Pericolo per la sicurezza delle persone con possibili perdite di vite umane. Effetti diffusi: - allagamenti di locali interrati e di quelli posti a pian terreno lungo vie potenzialmente interessate da deflussi idrici; - danni e allagamenti a singoli edifici o centri abitati, infrastrutture, edifici e attività agricole, cantieri, insediamenti civili e industriali interessati da frane o da colate rapide; - interruzioni della rete stradale e/o ferroviaria in prossimità di impluvi e a valle di frane e colate di detriti o in zone depresse in prossimità del reticolo idrografico; - danni alle opere di contenimento, regimazione e attraversamento dei corsi d'acqua; - danni a infrastrutture, edifici e attività agricole, cantieri, insediamenti civili e industriali situati in aree inondabili. Ulteriori effetti in caso di fenomeni temporaleschi: danni alle coperture e alle strutture provvisorie con trasporto di materiali a causa di forti raffiche di vento; - rottura di rami, caduta di alberi e abbattimento di pali, segnaletica e impalcature con conseguenti effetti sulla viabilità e sulle reti aeree di comunicazione e di distribuzione di servizi; - danni alle colture agricole, alle coperture di edifici e agli automezzi a causa di grandinate; - innesco di incendi e lesioni da fulminazione.
		Idrogeologica per temporali	Lo scenario è caratterizzato da elevata incertezza previsionale. Si può verificare quanto previsto per lo scenario idrogeologico, ma con fenomeni caratterizzati da una maggiore intensità puntuale e rapidità di evoluzione, in conseguenza di temporali forti, diffusi e persistenti . Sono possibili effetti dovuti a possibili fulminazioni, grandinate, forti raffiche di vento.	
		Idraulica	Si possono verificare fenomeni diffusi di: - significativi innalzamenti dei livelli idrometrici dei corsi d'acqua maggiori con fenomeni di inondazione delle aree limitrofe e delle zone golenali, interessamento degli argini; - fenomeni di erosione delle sponde, trasporto solido e divagazione dell'alveo; - occlusioni, parziali o totali, delle luci dei ponti dei corsi d'acqua maggiori. Anche in assenza di precipitazioni , il transito dei deflussi nei corsi d'acqua maggiori può determinare criticità.	
Elevata	Elevata	Idrogeologica	Si possono verificare fenomeni numerosi e/o estesi di: - instabilità di versante, anche profonda, anche di grandi dimensioni; - frane superficiali e colate rapide di detriti o di fango; - ingenti ruscellamenti superficiali con diffusi fenomeni di trasporto di materiale, possibili voragini per fenomeni di erosione; - rilevanti innalzamenti dei livelli idrometrici dei corsi d'acqua minori, con estesi fenomeni di inondazione; - occlusioni parziali o totali delle luci dei ponti dei corsi d'acqua minori. Caduta massi in più punti del territorio.	Grave pericolo per la sicurezza delle persone con possibili perdite di vite umane. Effetti ingenti ed estesi: - danni a edifici e centri abitati, alle attività e colture agricole, ai cantieri e agli insediamenti civili e industriali, sia vicini sia distanti dai corsi d'acqua, per allagamenti o coinvolti da frane o da colate rapide; - danni o distruzione di infrastrutture ferroviarie e stradali, di argini, ponti e altre opere idrauliche; - danni a beni e servizi; - danni alle coperture e alle strutture provvisorie con trasporto di materiali a causa di forti raffiche di vento; - rottura di rami, caduta di alberi e abbattimento di pali, segnaletica e impalcature con conseguenti effetti sulla viabilità e sulle reti aeree di comunicazione e di distribuzione di servizi; - danni alle colture agricole, alle coperture di edifici e agli automezzi a causa di grandinate; - innesco di incendi e lesioni da fulminazione.
		Idrogeologica per temporali	Si possono verificare numerosi e/o estesi fenomeni, quali: - piene fluviali dei corsi d'acqua maggiori con estesi fenomeni di inondazione anche di aree distanti dal fiume, diffusi fenomeni di erosione delle sponde, trasporto solido e divagazione dell'alveo; - fenomeni di tracimazione, sifonamento o rottura degli argini, sormonto dei ponti e altre opere di attraversamento, nonché salti di meandro; - occlusioni, parziali o totali, delle luci dei ponti dei corsi d'acqua maggiori. Anche in assenza di precipitazioni , il transito dei deflussi nei corsi d'acqua maggiori può determinare criticità.	